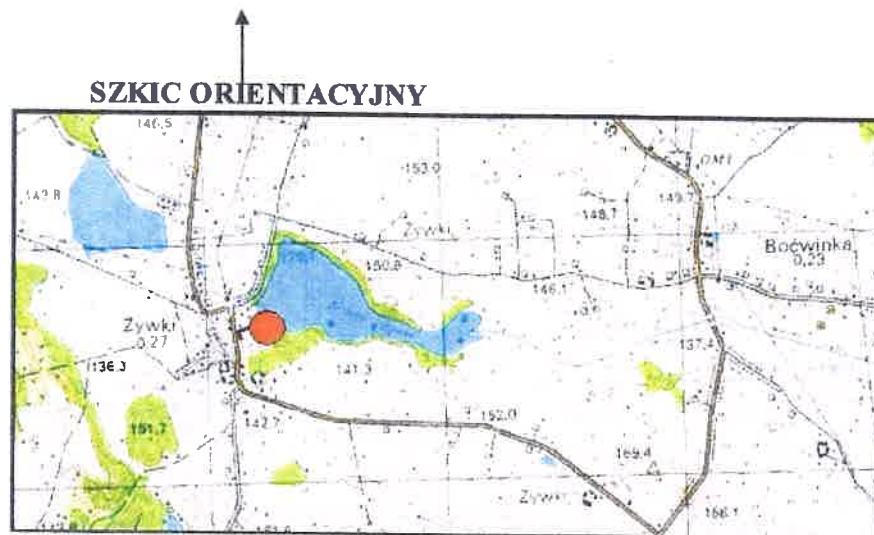


# MAPA SYTUACYJNO-WYSOKOŚCIOWA 1 : 500

do celów projektowych

**Woj. :** warmińsko - mazurskie  
**Powiat :** giżycki  
**Gmina:** 280605\_2 Kruklanki  
**Obręb:** 280605\_2.0013 Żywki  
**Dz. nr:** 70/5 ; 73/6



N  
SKALA 1 : 25 000

Mapa aktualna na dzień 19.11.2018r.  
Mapa zasadnicza ark. 7.214.28.153.2  
Układ współrzędnych „2000”  
Układ wysokościowy Kronsztad 60

W obszarze objętym aktualizacją nie badano słabejności gruntowych

Uwaga : Poza wykazanymi na niniejszej mapie urządzeniami podziemnymi nie wyklucza się istnienia w terenie urządzeń podziemnych , dla których brak było informacji branżowych i nie zostały odnalezione w trakcie pomiaru.

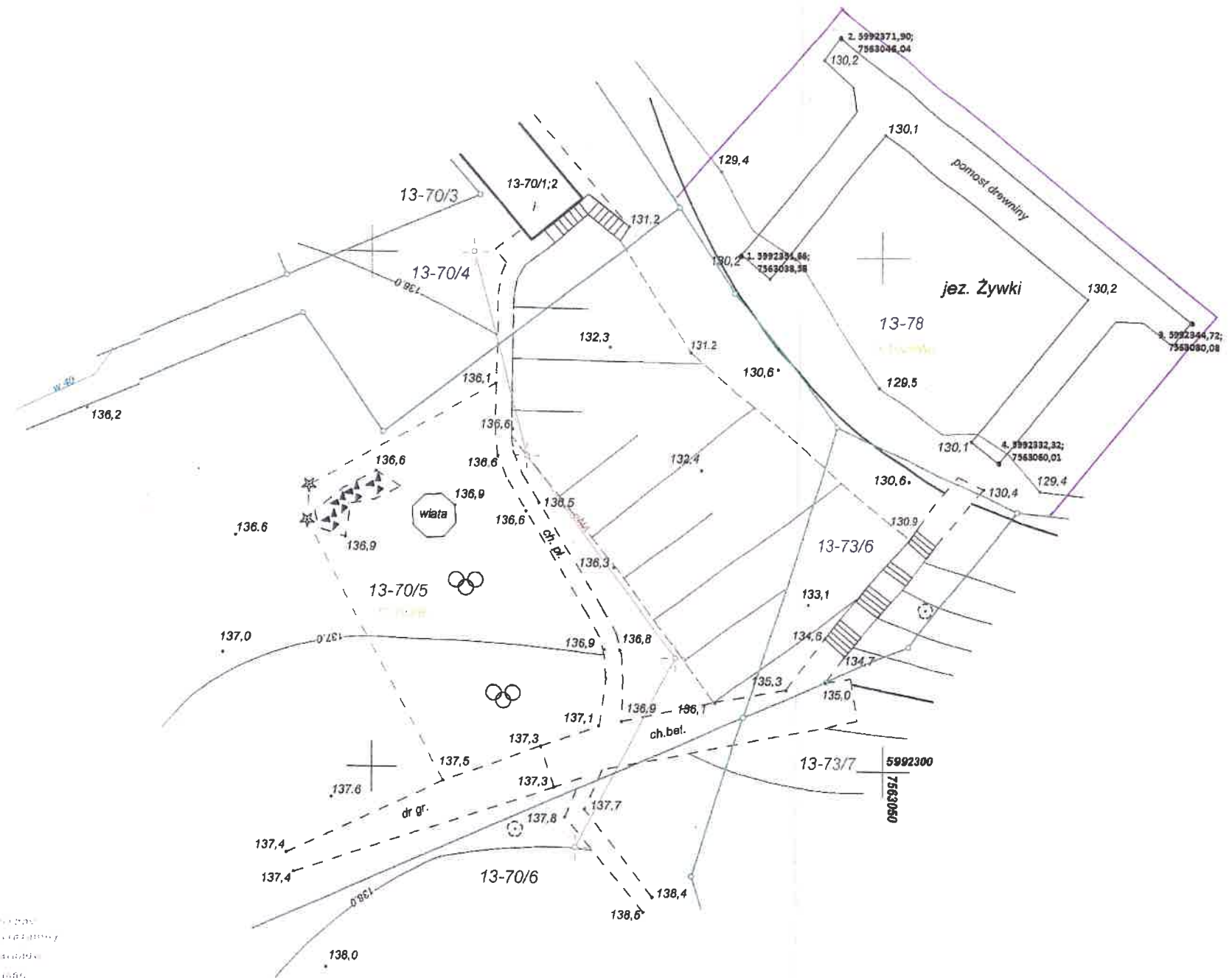
Granice działek wkreślono na podstawie mapy ewidencji gruntów i budynków (EW-mapa) bez ustalania stanu prawnego na gruncie

**UWAGA : O – PUNKT**  
**PRAWNIE CHRONIONY NA PODSTAWIE**  
Art. 15 ust. 3 ustawy z dnia 17.05.1989r.  
Prawo Geodezyjne i Kartograficzne

**Wykonał :** „GEODETA” s.c.  
Z.A. Ziętek i M. Nikitiuk  
11-500 Giżycko ul. Łuczańska 1

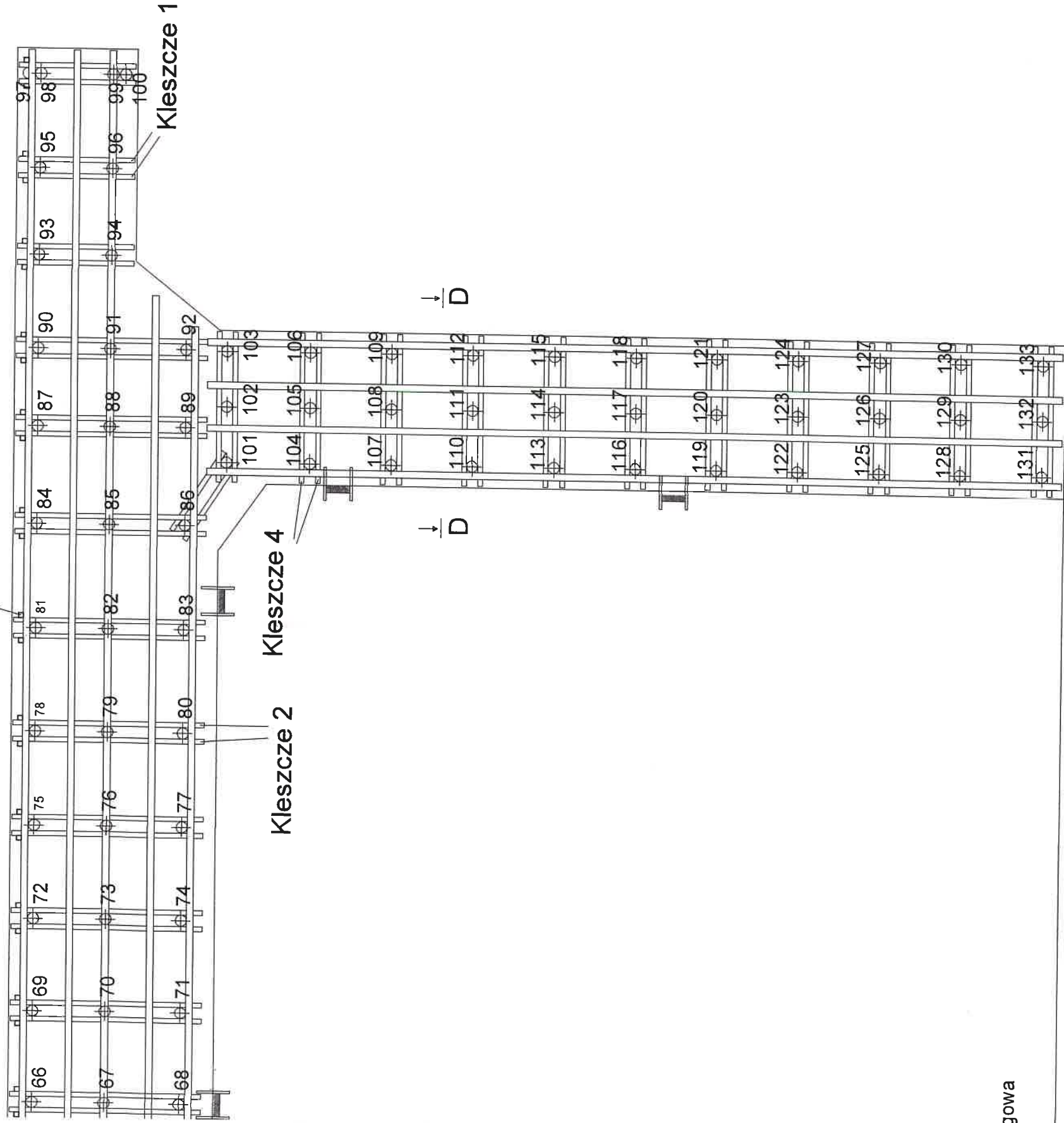
**KERG :** WG.6640.1672.2018  
**Rob. nr** 221/2018

GEODETA UPRAWNIENY  
mgr inż. Mirosław Nikitiuk  
Kamionki 8A, 11-500 Giżycko  
Nr upr. 10258



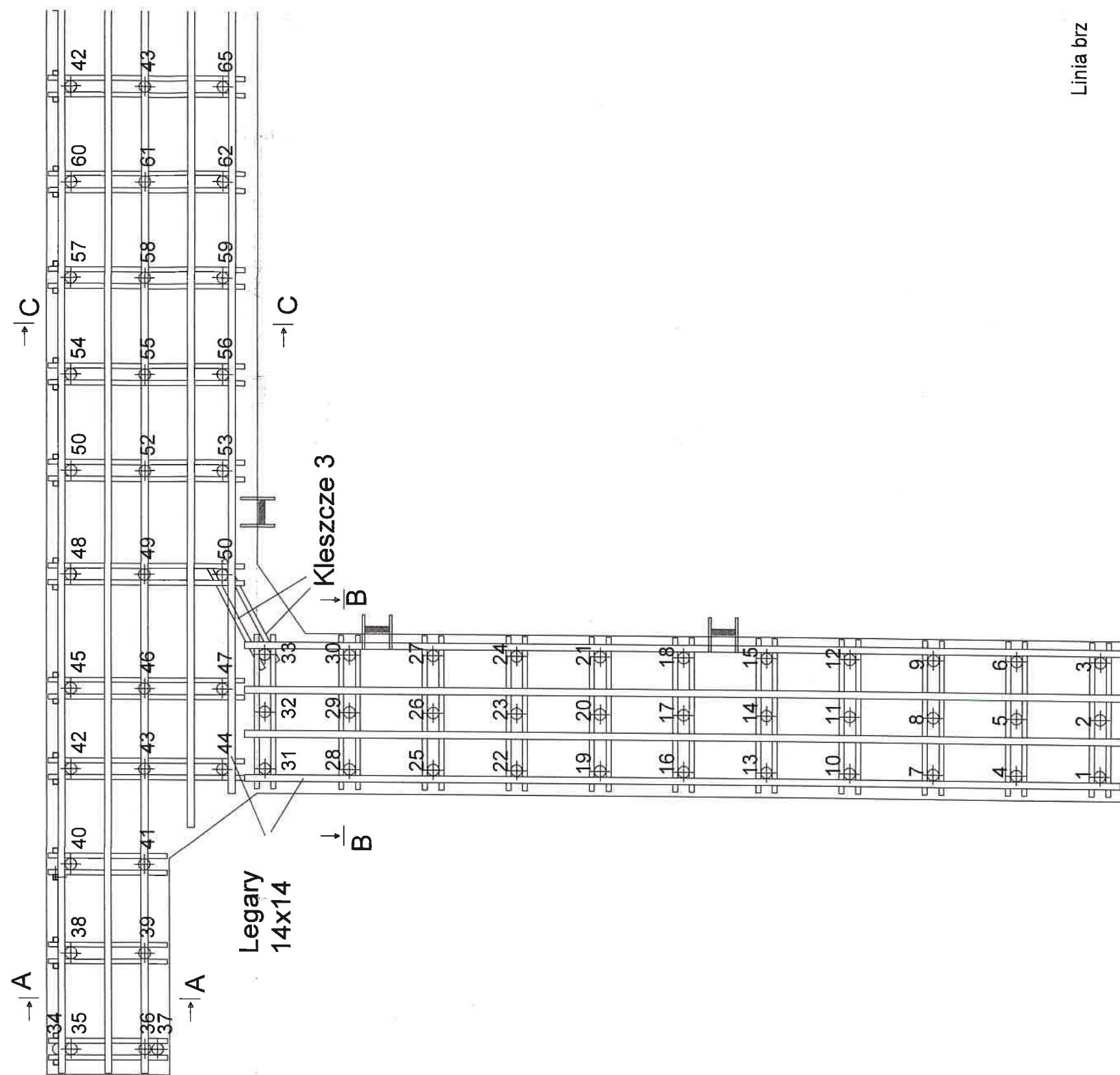
pomostu

Słupiek  
10x10



gowa

SPORZĄDZIŁ:	PODPIS
mgr inż. Marcin Bejnar nr upraw. SŁK032/OWO-K03	
ASISTENKA:	PODPIS
Magdalena Bejnar	
TYTUŁ RYSUNKU	
Przebudowa pomostu na jeziorze Żywieckim Żywiec, gm. Kruki, nr. działki: 78/202	1:500 Główny Aleja 1 Maja 100
NR RYSUNKU	SKALA
1	1:100
DATA	WZIESIEN 2019

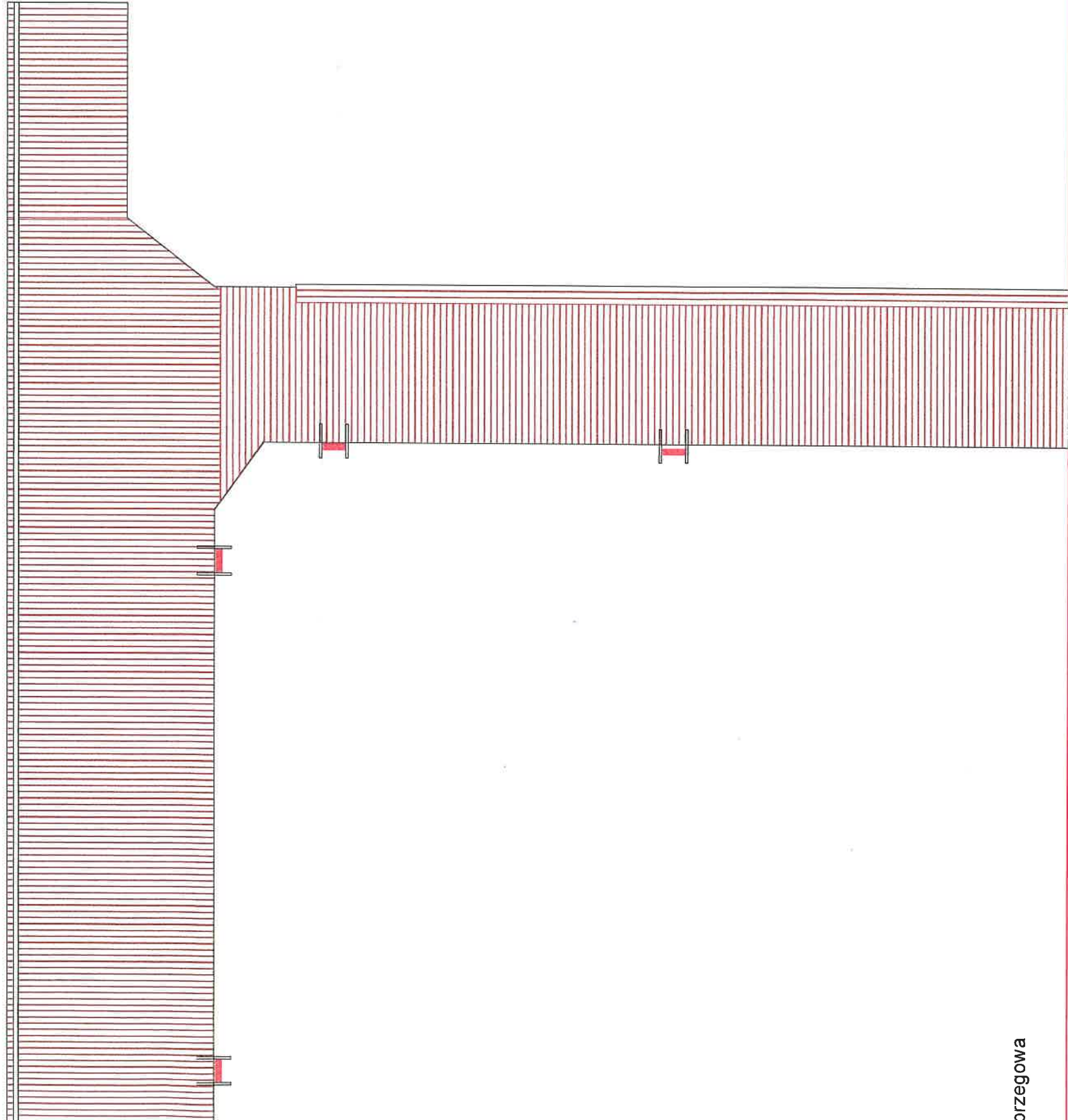


Linia brz



pomostu z góry

4410



brzegowa

2606

321

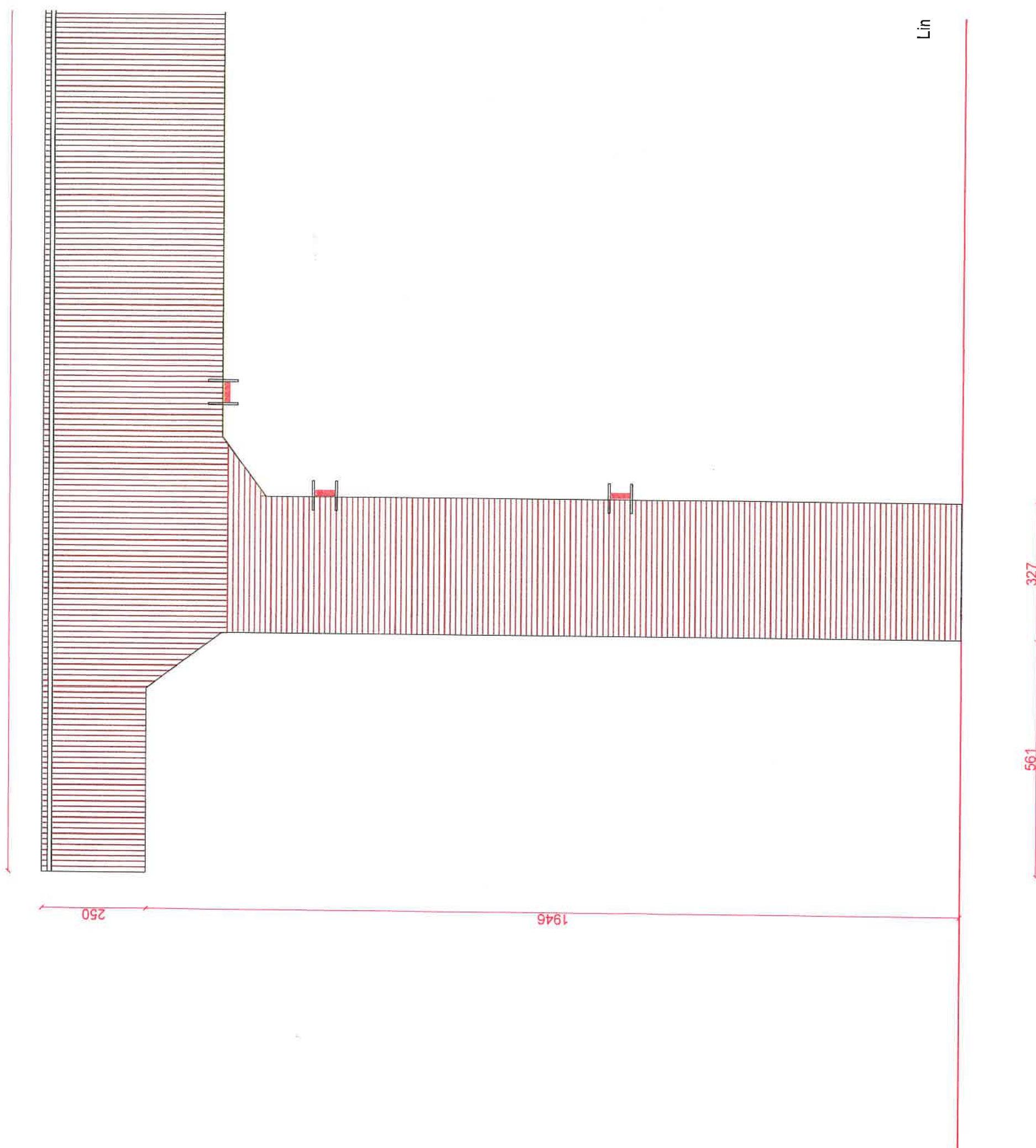
569

SPORZĄDZIL:	mgr inż. Marcin Bejnar nr upraw. SLK/0302/OWOK/03	PODPIS:	<i>[Signature]</i>
ASISTENTKA:	Magdalena Bejnar	PODPIS:	<i>[Signature]</i>
TYTUL RYSUNKU	Przebudowa pomostu na jeziorze Żywków Żywkach, gm. Krukielki, nr działki 76. Widok z góry.	PODPIS:	<i>[Signature]</i>
NR RYSUNKU	2	DATA	wrzesień 2019

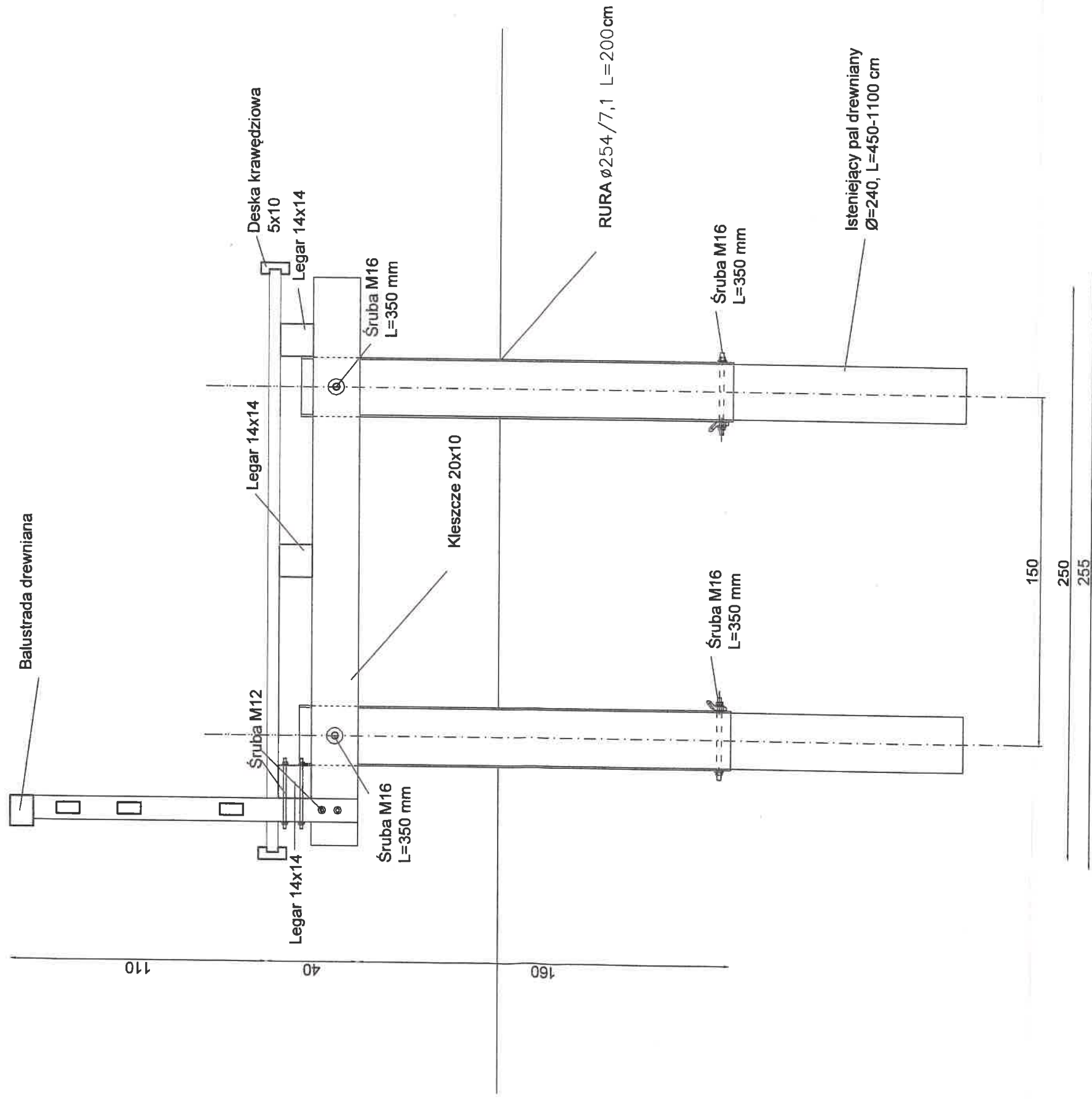
Widok

Lin

STAROSTWO POWIATOWE  
Wydział Budownictwa  
11-500 Głzycko  
Aleja 1 Maja 14  
WB2

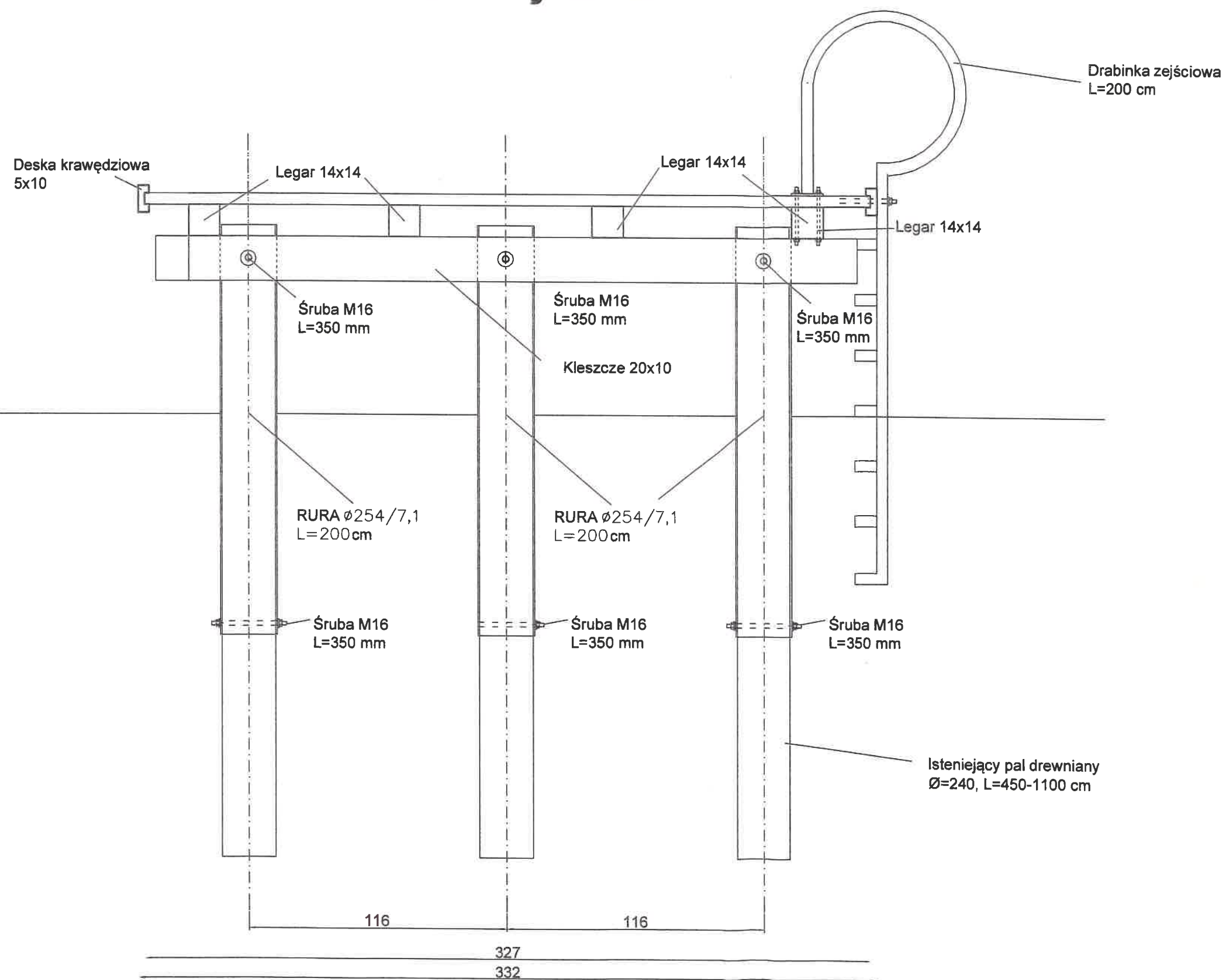


# Przekrój A-A



SPORZĄDZIŁ:	PODPIS
mgr inż. Marcin Bejnar nr upr. SLK/0302/OWOK/03	<i>[Signature]</i>
ASYSTENTKA:	PODPIS
Magdalena Bejnar	<i>[Signature]</i>
TYTUŁ RYSUNKU	
Przebudowa pomostu na jeziorze Żywki w Żywkach, gm. Krukanki, nr działki: 78, Przekrój A-A.	
NR RYSUNKU	SKALA
3	1:20
DATA	wrzesień 2019

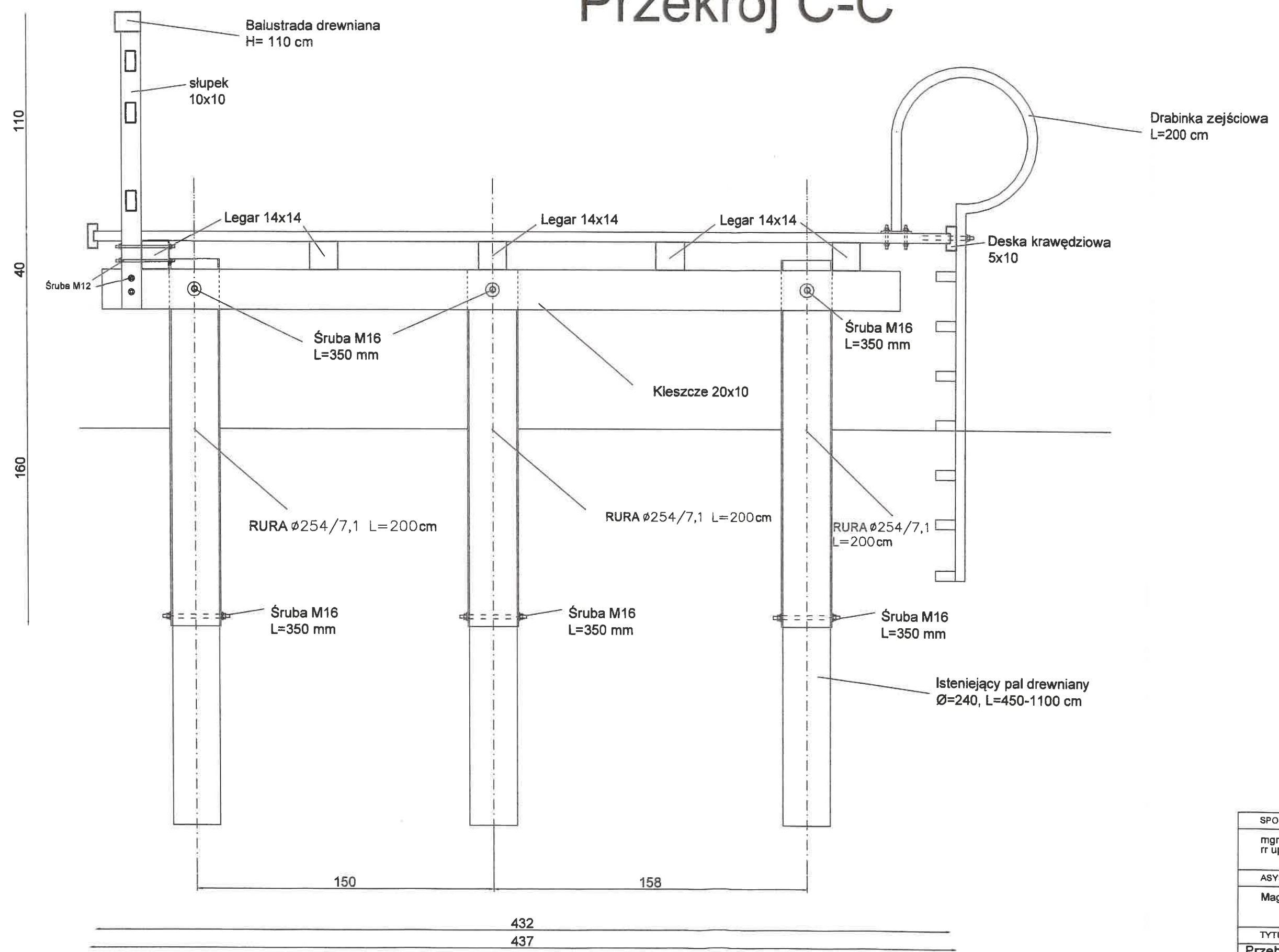
# Przekrój B-B



SPORZĄDZIŁ:	PODPIS
mgr inż. Marcin Bejnar nr upr. SLK/0302/OWOK/03	
ASYSTENTKA:	PODPIS
Magdalena Bejnar	
TYTUŁ RYSUNKU	
Przebudowa pomostu na jeziorze Żywki w Żywkach, gm. Kruklanki, nr działki: 78, Przekrój B-B.	
NR RYSUNKU	SKALA
4	1:20
DATA	wrzesień 2019



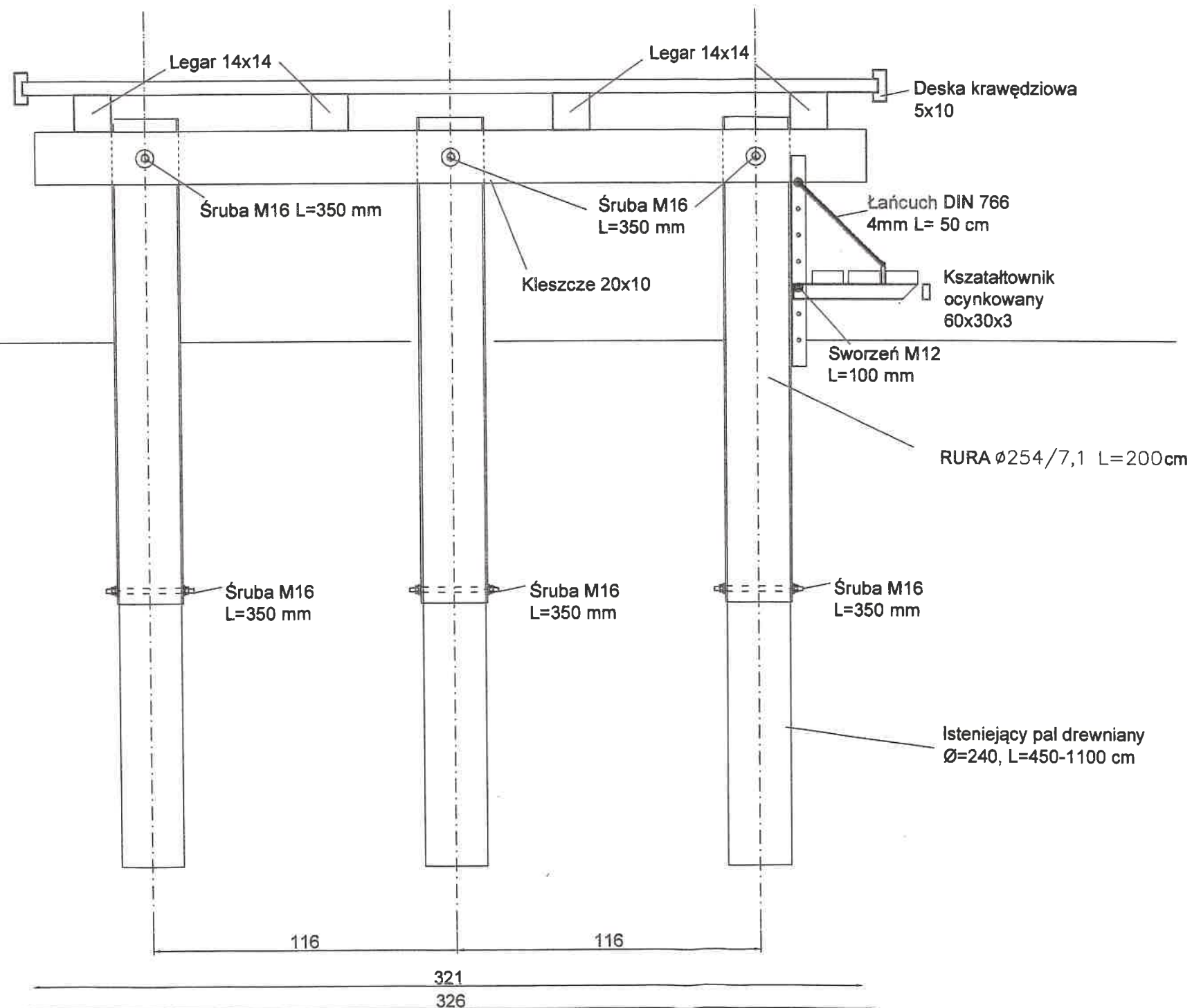
# Przekrój C-C



SPORZĄDZIK:	PODPIS
mgr inż. Marcin Bejnar rr upr. SLK/0302/OWOK/03	
ASYSTENTKA:	PODPIS
Magdalena Bejnar	
TYTUŁ RYSUNKU	
Przebudowa pomostu na jeziorze Żywki w Żywkach, gm. Kruklanki, nr działki: 78. Przekrój C-C	
NR RYSUNKU	SKALA
5	1:20
DATA	wrzesień 2019

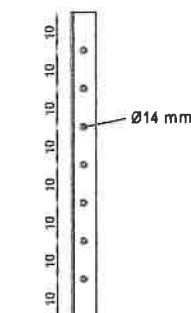


# Przekrój D-D



Detal ceownika w skali 1:20

Ceownik ocynkowany  
60x60x3, L=80 cm



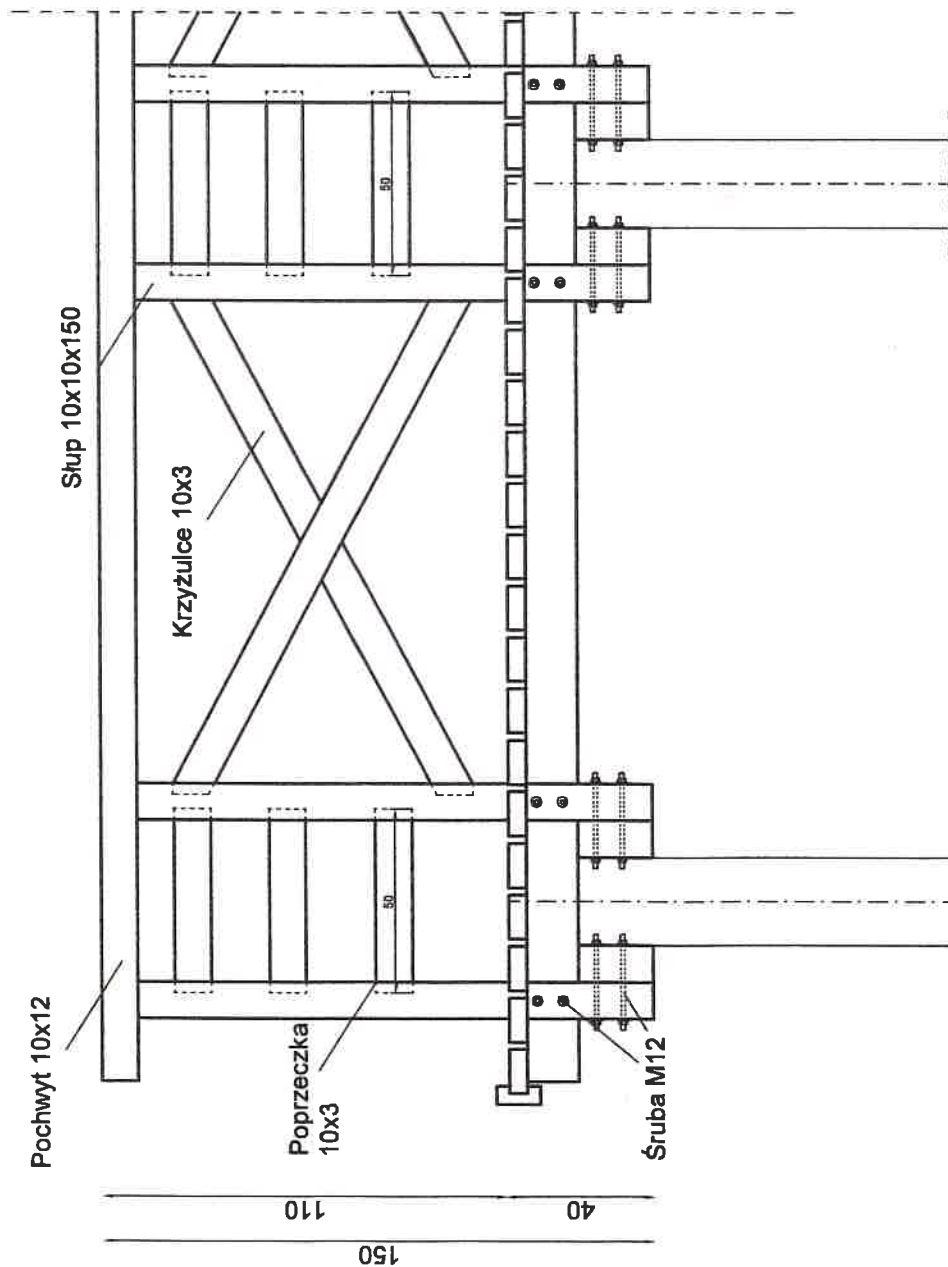
Detal sworznia w skali 1:2



Sworzeń z otworem M12, L= 100 mm



SPORZĄDZIL:	PODPIS
mgr inż. Marcin Bejnar nr upr. SLK/0302/OWOK/03	
ASYSTENTKA:	PODPIS
Magdalena Bejnar	<i>MB</i>
TYTUŁ RYSUNKU	
Przebudowa pomostu na jeziorze Żywki w Żywkach, gm. Kruklanki, nr działki: 78.	
Przekrój D-D	
NR RYSUNKU	SKALA
6	1:20
DATA	wrzesień 2019


# Balustrada



SPORZĄDZILI:	PODPIS
mgr inż. Marcin Bejnar nr upr. SLK/0302/OWOK/03	
ASYSTENTKA:	PODPIS
Magdalena Bejnar	
TYTUŁ RYSUNKU	
Przebudowa pomostu na jeziorze Żywyki w Żywkach, gm. Krukianki, nr działki: 78. Balustrada	
NR RYSUNKU	SKALA
7	1:20
DATA	wzrzesień 2019

STAROSTWO POLSKIE  
Wydział Administracyjny  
11-500 Giżycko  
Aleja 1 Maja 14


10	10	24	10	10	132	10	10	24	10	10
					64					
					132					
					260					



SPORZĄDZIŁ:	PODPIS
mgr inż. Marcin Bejnar nr upr. SLK/0302/OWOK/03	
ASYSTENTKA:	PODPIS
Magdalena Bejnar	
TYTUŁ RYSUNKU	
Przebudowa pomostu na jeziorze Żywki w Żywkach, gm. Kruklanki, nr działki: 78. Widok od strony jeziora.	
NR RYSUNKU	SKALA
8	1:20
DATA	wrzesień 2019



ry wody





# Widok pomostu od strony

